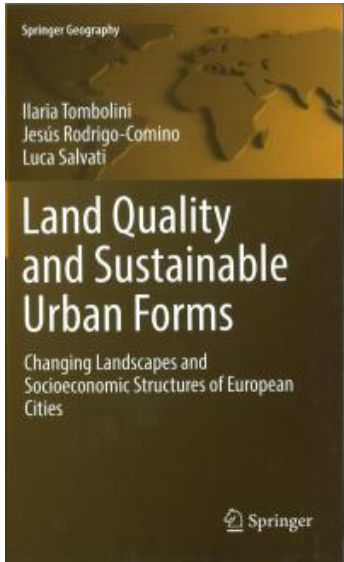





- Inicio
- Investigación
- publicaciones
- Libros

Libros


Oficina Web UGR

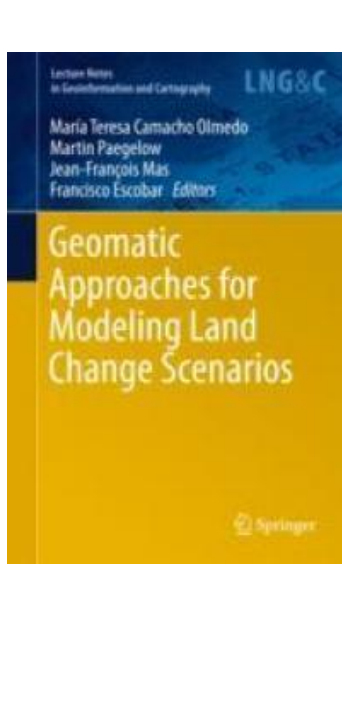
Land Quality and Sustainable Urban Forms	
	<p>Maria Tobolini Jesús Rodrigo Comino Luca Salvati</p> <p>Springer 2022</p> <p>Unique strategies and assessments using current policies coping with environmental degradation.</p> <p>Novel evaluation of Mediterranean Europe as a fragile landscape considering the metropolitan and urban sprawl.</p> <p>Useful tools, new recommended good practices and management strategies for researchers, policymakers and students</p>
Planning for City Regions: A Mediterranean Perspective	
<p>ADELE SATERIANO JESÚS RODRIGO-COMINO LUCA SALVATI (EDS.)</p> <p>Nova Science Publishers 2021</p> <p>Renewed theoretical frameworks for planning, permanent monitoring and quantitative indicators based on official statistics, geographic information systems and remote sensing allow an inclusive and holistic representation of socioeconomic systems worldwide. By specifically focusing on metropolitan regions, this book offers a comprehensive analysis and interpretation of socioeconomic and territorial processes hampering spatial planning in Southern Europe, offering a theoretical and practical overview of topics and problems of great interest in the urban debate. Cities in the most advanced economies are progressively abandoning spatially additive, radio-centric patterns of urban expansion. The notion of ‘city-regions’ is meaningful for the understanding of contemporary urban agglomerations and modern patterns of urban growth, adopting a specific, ‘Mediterranean’ perspective. Understanding the reasons and causes behind this transition provides for a better comprehension of economic dynamics in Europe. Addressing the role of sustainability and resilience for urban management, this book offers a thorough reflection on how to manage large city-regions and to support the planning practices and governing action of policy makers and stakeholders. Through practical examples and case studies, the book finally proposes new statistics, indicators, and interpretative approaches, stimulating a thorough reflection on interrelation and complexity of local development mechanisms from different disciplinary perspectives.</p>	

PRECIPITATION	
	<p><i>Earth Surface Responses and Processes</i></p> <p>JESÚS RODRIGO COMINO (ED.) Elsevier 2021</p> <p>Precipitation: Earth Surface Responses and Processes provides readers with a general and indispensable overview of processing rainfall processes through radar techniques, numerical models, geostatistical tools, photogrammetric methods, plots, indexes of connectivity or rainfall simulations. The handbook follows a clear and consistent format, and is structured as follows: Introduction (State-of-the-Art); Part 1. Rainfall and climate/atmosphere; Part 2. Models and applications; Part 3. Rainfall as a key actor playing the main role affecting different ecosystems. Part 3: Rainfall affecting the earth surface from different scales and landforms; Part 4: Rainfall and stormwater quality management in urban and rural areas.</p> <p>Precipitation is a key factor needed for understanding landscape evolution and ecosystem services. Knowing the main precipitation composition, mechanisms and processes allows for efficient land management plans and ecosystem restoration activities. However, precipitation shows different responses under specific environments depending on the climate (from the arid to the polar areas), parent material, scale (from the raindrops to catchment scale), intensity, landscape morphologies (soil sealing, rills, gullies or rivers) or human activities (agriculture or urban areas). Precipitation: Earth Surface Responses and Processes bring this information together and provides indispensable material in a holistic manner for students, scientists and lecturers from different environmental disciplines such as climatology, meteorology, geomorphology, hydrology, soil science, geography, engineering, or ecology.</p>


LOS BOSQUES DE LA SERRANÍA DE RONDA	
<p><i>Una perspectiva espacio-temporal</i></p> <p>José Gómez Zotano José Antonio Olmedo Cobo (eds.) 2021</p> <p>La Serranía de Ronda posee un legado forestal único donde conviven bosques de coníferas (pinsapares y pinares) y frondosas (alcornocales, quejigales, encinares, robledales, castañares y formaciones de ribera). Estos bosques han estado sometidos a un largo proceso de humanización cuyas consecuencias, en gran medida, son desconocidas.</p> <p>El presente libro trata de arrojar luz sobre la dimensión temporal de los variados y valiosos bosques de esta comarca natural que se extiende por las provincias de Cádiz, Málaga y Sevilla, prestando especial atención a las dinámicas naturales y antrópicas que explican la distribución y extensión actual de los mismos.</p> <p>\ El libro nace con el objetivo de congregarse en torno a la ciencia biogeográfica, en todas sus vertientes y aplicaciones, a distintas miradas de muy diversa procedencia científica y geográfica.</p> <p>Prólogo e índice (PDF)</p>	

RENEWABLE ENERGY AND LANDSCAPE QUALITY

	<p>Michael Roth Sebastian Eiter Sina Röhner Alexandra Kruse Serge Schmitz Bohumil Frantál Csaba Centeri Marina Frolova Matthias Buchecker Dina Stober Isidora Karan Dan van der Horst (eds.) 2018</p> <p>In response to climate change and limited fossil fuels, renewable energy is being heavily promoted throughout Europe. Despite general support for green energy, perceived landscape change and loss of landscape quality have featured heavily in opposition campaigns. The COST Action 'Renewable Energy and Landscape Quality' (RELY) systematically investigated the nexus between renewable energy production and landscape quality. Its aim was to analyse how landscape protection and renewable energy deployment can be reconciled to contribute to the sustainable transformation of energy systems. This book compiles guidelines for assessing landscape suitability for, and vulnerability to, renewable energy projects together with a tool-box for landscape-aware public participation in planning. It furthermore elaborates a multilingual glossary of terms related to landscape and energy.</p>
---	--

Geomatic Approaches for Modeling Land Change Scenarios	
<p>M^a Teresa Camacho Olmedo Martin Paegelow Jean François Mas Francisco Escobar (Eds.) 2017</p> <p>Land change models can help scientists and users to understand change processes and design policies to reduce the negative impact of human activities on the earth system at scales ranging from global to local. With the development of increasingly large computing capacities, multiple computer-based models have been created, with the result that the specific domain covered by the umbrella term “modeling” has become rather vague. Even within the context of the spatiotemporal modeling of land use and cover changes (LUCC), the term “modeling” can have many different meanings. There is also an increasing interest in the literature in comparing the different land change models. One of the aims of this book is to contribute to these processes. We focus on geomatic modeling approaches applied in this context to land change, a term that has been used synonymously for a number of years with LUCC and seems to be overtaking it as the generally used term for this phenomenon. The objective of this book is also clear to see from the methods we have chosen and the subjects we address. This book deals first and foremost with spatially explicit data that can be mapped. However, its additional focus on land change and land change scenarios in the wider field of environmental and social dynamics give it a certain consistency with a view to practical applications.</p>	
<p>Más información: https://link.springer.com/book/10.1007/978-3-319-60801-3</p>	

Historical Geographies of Anarchism: Early Critical Geographers and Present-Day Scientific Challenges



Federico Ferretti
Gerónimo Barrera de la Torre
Anthony Ince
Francisco Toro
2017

In the last few years, anarchism has been rediscovered as a transnational, cosmopolitan and multifaceted movement. Its traditions, often hastily dismissed, are increasingly revealing insights which inspire present-day scholarship in geography. This book provides a historical geography of anarchism, analysing the places and spatiality of historical anarchist movements, key thinkers, and the present scientific challenges of the geographical anarchist traditions.

This volume offers rich and detailed insights into the lesser-known worlds of anarchist geographies with contributions from international leading experts. It also explores the historical geographies of anarchism by examining their expressions in a series of distinct geographical contexts and their development over time. Contributions examine the changes that the anarchist movement(s) sought to bring out in their space and time, and the way this spirit continues to animate the anarchist geographies of our own, perhaps often in unpredictable ways. There is also an examination of contemporary expressions of anarchist geographical thought in the fields of social movements, environmental struggles, post-statist geographies, indigenous thinking and situated cosmopolitanisms.

This is valuable reading for students and researchers interested in historical geography, political geography, social movements and anarchism.

AVANCES EN BIOGEOGRAFÍA

Áreas de distribución: entre puentes y barreras


José Gómez Zotano
Jonatan Arias García
José Antonio Olmedo Cobo
José Luis Serrano Montes (Eds.)
Editorial Universidad de Granada
Tudra
2016

Este libro reúne los últimos resultados de la investigación biogeográfica pluridisciplinar y representa una ocasión incomparable para descubrir la distribución geográfica, actual y pasada, de especies vegetales y animales a nivel mundial. Esta cuestión se analiza desde diversas perspectivas recogidas en cinco partes de la obra:


- Áreas de distribución: flora y vegetación.
- Áreas de distribución: fauna.
- Aspectos metodológicos de la investigación biogeográfica.
- Biogeografía dinámica y aplicada.
- Otros avances en biogeografía: resúmenes de investigaciones en proceso.

El libro tiene su origen en el IX Congreso Español de Biogeografía, celebrado en el Estrecho de Gibraltar del 7 al 10 de junio de 2016, y organizado por el Grupo de Geografía Física de la Asociación de Geógrafos Españoles en colaboración con el Departamento de Análisis Geográfico Regional y Geografía Física, y el Instituto de Desarrollo Regional de la Universidad de Granada.

[Índice \(PDF\)](#)



RELACIÓN ENTRE LA SOCIEDAD Y EL MEDIO AMBIENTE EN LA GEOGRAFÍA MODERNA



MARINA FROLOVA (ED.)
Editorial Universidad de Granada
ISBN: 978-84-338-5854-2
2016

Este libro aborda las aproximaciones a la relación entre la sociedad y el medio ambiente desde nuestra disciplina a lo largo de los dos últimos siglos. Esta cuestión se analiza desde diversas perspectivas recogidas en tres partes de la obra:

1. Epistemología de la geografía y la relación sociedad/medio ambiente.
2. Relaciones entre la sociedad y el medio ambiente en diferentes medios geográficos.
3. Sociedad y medio ambiente en la obra de geógrafos y naturalistas.

Índice (PDF)

RENEWABLE ENERGIES AND EUROPEAN LANDSCAPES

Lessons from Southern European Cases

Marina Frolova, María José Prados, Alain Nadaï (Ed.)

Springer 2015

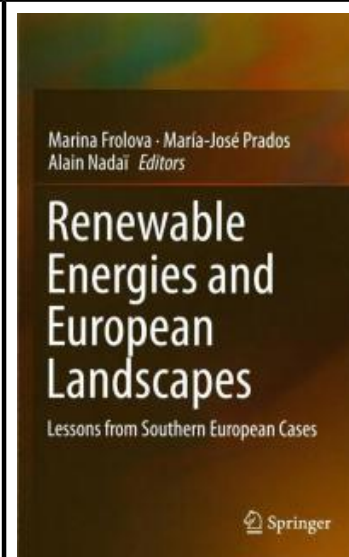
ISBN: 978-94-017-9842-6

ISBN: 978-94-017-9843-3 (eBook)


This book provides timely, multidisciplinary cross-national comparison of the institutional and social processes through which renewable energy landscapes have emerged in Southern Europe. On the basis of case studies in these countries, it analyzes the way in which and the extent to which the development of renewable energies has affected landscape forms and whether or not it has contributed to a reformulation of landscape practices and values in these countries. Landscape is conceived broadly, as a material, social, political and historical process embedded into the local realm, going beyond esthetic.

The case studies analyze renewable energy landscapes in Southern Europe on different political and geographical scales, and compare different types of renewable energy such as wind, hydro, solar and biomass power. The contributors are leading experts from Spain, France, Italy and Portugal. The book is intended for researchers, graduate students and professionals interested in geography, landscape and planning.

Índice (PDF)



DESARROLLO REGIONAL SOSTENIBLE EN TIEMPOS DE CRISIS



**Camacho Ballesta, J. A.
Jiménez Olivencia, Y.**


Editorial Universidad de Granada
ISBN: 978-84-338-5558-9
2013

DESARROLLO LOCAL EN TIEMPOS DE CRISIS: ¿EL RETORNO DE LOS RECURSOS ENDÓGENOS?

Francisco Rodríguez Martínez

Editorial Universidad de Granada
ISBN: 978-84-338-5529-9
2013

El libro consta de dos partes claramente diferenciadas. La primera comprende casi la totalidad de las ponencias y conferencias desarrolladas en Baeza de acuerdo con el programa previsto. Falta tan solo la aportación, que no nos fue facilitada, hecha por Teresa Barrés Benloch sobre la política de residuos del Ministerio de Medio Ambiente. Esta parte primera o volumen primero se edita en soporte tradicional, en papel, de acuerdo con las exigencias editoriales de la Colección «Tierras del Sur». La segunda parte o volumen segundo, editada en soporte electrónico en disco adosado al final del libro, comprende las comunicaciones presentadas, más de trescientas cincuenta paginas totalmente reformateadas para equipararse al texto impreso. Estas comunicaciones siguen el orden expositivo y la agrupación hecha por los ponentes respectivos. Aunque en el Índice General figuran también impresos los títulos, autores y paginas de las ponencias y comunicaciones, conviene aclarar que, en lo posible, se ha seguido la estructura ya tradicional estos coloquios o jornadas, como se titulaban en principio, del Grupo de Desarrollo Local.



ACONDICIONAMIENTO PAISAJÍSTICO DE LOS ACCESOS A PEQUEÑAS POBLACIONES (CD-ROM)



Ensayo Metodológico en el Valle de Lecrín (Granada)

Dirección: **Miguel Ángel Sánchez del Árbol**
Junta de Andalucía
ISBN:979-84-7595-295-6
2013


Descarga en PDF

MAPA GEOMORFOLÓGICO DE SIERRA GORDA Y POLJE DE ZAFARRAYA (CORDILLERA BÉTICA)

Granada-Málaga. Escala 1:33.000
ISBN 978-84-3385-497-6
2013

Martín-Vivaldi Caballero, M^a Elena
Pezzi Ceretto, Manuel
Gómez Zotano, José


Editorial Universidad de Granada




LA REGIÓN Y LA RESERVA DE LA BIOSFERA MARIPOSA MONARCA (MÉXICO): ANÁLISIS E INTERVENCIÓN TERRITORIAL PARA EL DESARROLLO SOSTENIBLE

Machado Santiago, Rafael (Ed.)

Editorial Universidad de Granada
ISBN: 978-84-338-5398-1
2012



INMIGRANTES ESPAÑOLES EN ARGENTINA DURANTE LA GUERRA CIVIL Y LA POSGUERRA (1936-1960)



María Enriqueta Cózar Valero

Junta de Andalucía
ISBN:
2011


MARCO CONCEPTUAL Y METODOLÓGICO PARA LOS PAISAJES ESPAÑOLES

José Gómez Zotano
Pascual Riesco Chueca

Consejería de Obras Públicas y Vivienda. Junta de Andalucía
ISBN: 978-84-8095-568-3
467 páginas
2010

El trabajo que aquí se presenta ofrece unos planteamientos innovadores y completos respecto a las exigencias que establece el Convenio Europeo del Paisaje en sus definiciones principales (paisaje; protección, gestión y ordenación del paisaje; objetivos de calidad paisajística) y a las medidas generales y particulares que deben ser puestas en práctica.

La amplitud semántica del concepto de paisaje, que contiene referencias a sus fundamentos naturales, al proceso histórico que le da forma y a su valoración por la sociedad, hacen de él un importante recurso para el gobierno de los territorios en su actual complejidad y en los diferentes niveles políticos necesarios (comunitarios, estatal, regional y local). Dicha labor ha sido afrontada en España con métodos procedentes de diversos enfoques disciplinares no siempre plenamente coherentes. Por ello, ante la magnitud de la tarea que es preciso realizar, la disponibilidad de la presente publicación puede ser de gran utilidad.



EL INTELLECTUAL Y SU MEMORIA. JOAQUÍN BOSQUE MAUREL



Entrevistado por Francisco Rodríguez Martínez.

Editorial Universidad de Granada
ISBN:978-84-338-5219-9
72 páginas
2011

De don Joaquín Bosque se puede decir, ante todo, que aquí en Granada somos, (“geográficamente” hablando por supuesto, pero también en muchos otros aspectos), sus herederos. Entre otras cosas, dio a la geografía en Granada una autonomía y una continuidad que esperemos sean definitivas. Tendremos ocasión de comprobar a lo largo de la entrevista algunos de estos aspectos, pero quiero, no obstante, anticiparlos y resaltarlos así un poco más. Siguiendo el propio esquema de Capel, podríamos destacar, ante todo, la laboriosidad incansable. De momento, porque sigue trabajando, ha publicado casi medio centenar de libros, numerosos folletos, más de 80 artículos en revistas científicas, 70 capítulos de libros, 16 obras dirigidas o codirigidas, infinidad de notas, comentarios, reseñas...

CRITERIOS PARA LA INTERVENCIÓN EN EL PAISAJE URBANO Y RURAL DE LOS MUNICIPIOS DEL VALLE DE LECRÍN

VV.AA. y Sánchez del Árbol, MA

Diputación de Granada
ISBN: 978-84-7807-498-3. 232 págs.



EL SECTOR CENTRAL DE LAS BÉTICAS: UNA VISIÓN DESDE LA GEOGRAFÍA FÍSICA



Gómez Zotano, J /Ortega Alba, F
(Editores)

Editorial Universidad de Granada
ISBN: 978-338-5015-7. 355 págs.


DUNAS LITORALES Y FONDOS MARINOS DEL SALADILLO-MATAS VERDES (ESTEPONA, MÁLAGA)


Gómez Zotano J (Dir.).


Servicio de Publicaciones de la Universidad de Málaga (SPICUM)
ISBN: 978-84-96607-77-4. 285 pág. 24 €



MODELLING ENVIRONMENTAL DYNAMICS

	<p>Paegelow, M /Camacho Olmedo, MT (Eds.)</p> <p>Editorial Springer ISBN: 978-3-540-68489-3 2008, XXII, 390 pág. 122 illus., 17 en color.</p>
---	--


GLOBALIZACIÓN Y TERRITORIOS INDÍGENAS (UN ANÁLISIS DESDE GUATEMALA)	
<p>Machado Santiago, R (Coordinador)</p> <p>Editorial Universidad de Granada. ISBN: 978-8433848093. 300 pág. 18.00 €</p>	

INFORMACIÓN ESPACIAL Y NUEVAS TENDENCIAS EN LAS TECNOLOGÍAS DE LA INFORMACIÓN GEOGRÁFICA	
	<p>Camacho Olmedo MT, Cañete Pérez JA, Chica Olmo M, Lara Valle JJ</p> <p>Editorial Universidad de Granada ISBN: 978-8433847980. 366 pág. 35.00 €</p>


GEOGRAFÍA DEL MEDIO AMBIENTE

Bertrand C, Bertrand G

Editorial Universidad de Granada
ISBN 8433845375
406 pág. + CD 20.00 €



NATURALEZA Y PAISAJE EN LA COSTA DEL SOL OCCIDENTAL




Gómez Zotano J

Centro de Ediciones de la Diputación de Málaga (CEDMA). Málaga 2006
ISBN: 978-84-7785-730-3. 284 pág.

EL ACCESO A LA INFORMACIÓN ESPACIAL Y LAS NUEVAS TECNOLOGÍAS GEOGRÁFICAS

XII Congreso Nacional de Tecnologías de la Información Geográfica. Granada, septiembre 2006

Editorial Universidad de Granada
ISBN: 8433839446. CD 10.00 €



MONTAÑAS Y PAISAJES DEL SUR DE ESPAÑA	
<p>MONTAÑAS Y PAISAJES DEL SUR DE ESPAÑA</p> <p>37</p> <p>Francisco RODRÍGUEZ MARTÍNEZ</p> <p><small>CEI Biotic UNIVERSIDAD DE GRANADA CENTRO DE ESTUDIOS DE INVESTIGACIÓN EN CIENCIAS DEL MEDIO AMBIENTE INSTITUTO DE INVESTIGACIONES BIOLÓGICAS</small></p>	<p>Rodríguez Martínez F</p> <p>Editorial Universidad de Granada ISBN 8433832689 352 pág 14.00 €</p>

EL PAPEL DE LOS ESPACIOS MONTAÑOSOS COMO TRASPAYS DEL LITORAL MEDITERRÁNEO ANDALUZ: EL CASO DE SIERRA BERMEJA (PROVINCIA DE MÁLAGA)	
<p>Gómez Zotano J</p> <p>Editorial Universidad de Granada ISBN 8433831747. Tesis Doctoral CD. 9.02 €</p>	<p><small>UNIVERSIDAD DE GRANADA</small></p> <p>EL PAPEL DE LOS ESPACIOS MONTAÑOSOS COMO TRASPAYS DEL LITORAL MEDITERRÁNEO ANDALUZ: EL CASO DE SIERRA BERMEJA (PROVINCIA DE MÁLAGA)</p> <p><small>José Gómez Zotano</small></p>

[|| Accesibilidad](#) | [Política de privacidad](#)

CEI BIOTIC | © 2025 | Universidad de Granada

Oficina Web UGR